

Factura Pequeño Contribuyente

CARLOS MOISES , HERNÁNDEZ GONZÁLEZ

Nit Emisor: 9832327

CARLOS MOISES HERNANDEZ GONZALEZ

CALLE REAL 40-0 A ALDEA SAN PEDRO LAS HUERTAS, zona 0,
ANTIGUA GUATEMALA, SACATEPÉQUEZ

NIT Receptor: 3440958

Nombre Receptor: INSTITUTO GEOGRAFICO NACIONAL, INGENIERO
ALFREDO OBIOLS GOMEZ

Dirección comprador: AVENIDA LAS AMÉRICAS 5-76 ZONA 13,
GUATEMALA

NÚMERO DE AUTORIZACIÓN:

1DDFD78B-8DF8-4214-B28A-DC63C5EC5174

Serie: 1DDFD78B Número de DTE: 2381857300

Numero Acceso:

Fecha y hora de emisión: 06-oct-2025 08:20:42

Fecha y hora de certificación: 01-oct-2025 08:20:43

Moneda: GTQ

#No	B/S	Cantidad	Descripcion	P. Unitario con IVA (Q)	Descuentos (Q)	Otros Descuentos(Q)	Total (Q)	Impuestos
1	Servicio	1	Pago de honorarios por servicios profesionales prestados al Instituto Geográfico Nacional, Ingeniero Alfredo Obiols Gómez, del Ministerio de Agricultura, Ganadería y Alimentación, durante el periodo correspondiente del 01 de septiembre del 2025 al 30 de septiembre del 2025, según contrato administrativo número 2025-202-7-1-2, Acuerdo Ministerial de Aprobación número RH-029-202-3-2025.	13,000.00	0.00	0.00	13,000.00	
TOTALES:					0.00	0.00	13,000.00	

CANCELADO


* No genera derecho a crédito fiscal


Datos del certificador

Superintendencia de Administracion Tributaria NIT: 16693949

Razón: que se registra para hacer constar que la factura que precede, Serie 1DDFD78B, número de DTE 2381857300 de fecha 06 de octubre del 2025, emitida por Carlos Moises Hernández González, ampara el pago por servicios profesionales, correspondiente al mes de septiembre del 2025, según Contrato Administrativo número 2025-202-7-1-2 y Acuerdo Ministerial de Aprobación número RH-029-202-3-2025. Conste. Guatemala, 06 de octubre del 2025.



F. 
Carlos Moises Hernández González
DPI: 2440 75913 0301


Ingeniero Marcos Osmundo Suarez Carrillo
Subdirector del Instituto Geográfico Nacional -IGN-
Ing. Alfredo Obiols Gómez,
con Funciones Temporales

F. 
Ingeniero David Isaac Gómez Gómez
Director del Instituto Geográfico Nacional -IGN-
Ing. Alfredo Obiols Gómez,
con Funciones Temporales

TIMBRE
CIEN QUETZALES



Q.100.00 Serie BR
Reg. No. 69893

TIMBRE
VEINTE QUETZALES



Q.20.00 Serie BR
Reg. No. 74675

TIMBRE
DIEZ QUETZALES



Q.10.00 Serie BR
Reg. No. 39783

"Contribuyendo por el país que todos queremos"

NIT que Realizó la Consulta: 3440958

 <small>SUPERINTENDENCIA DE ADMINISTRACIÓN TRIBUTARIA</small>		Identificador Documento del Verificador Integrado No: 1759328604599	Fecha de Generación: Oct 1, 2025, 8:23 AM
Detalle de Documentos			
Tipo Documento:	FEL		
Fecha Emisión:	06/10/2025 08:20:42		
Emisor:	9832327		
Agente de Retención:	No es agente de retención.		
Establecimiento:	CARLOS MOISES HERNANDEZ GONZALEZ		
Receptor:	3440958-INSTITUTO GEOGRAFICO NACIONAL, INGENIERO ALFREDO OBIOLS GOMEZ		
Monto Total:	GTQ GTQ 13000.000000		
No. de Acceso:	0		
Autorización:	1DDFD78B-8DF8-4214-B28A-DC63C5EC5174		
Serie:	1DDFD78B		
Número del DTE:	2381857300		
Acuse de recibido:	FCID202520251001T08:20:4306:001DDFD78B8DF84214B28ADC63C5EC5174		
Fecha de la consulta:	01/10/2025 08:23:14		
Estado:	Activo		
Asociado a una garantía mobiliaria:	No		



SITUACIÓN DEL CONTRIBUYENTE:

NO PRESENTA INCUMPLIMIENTOS



AI 01/10/2025 08:23:29 AM

CONTRIBUYENTE Y/O EMISOR	
NIT	9832327
NOMBRE	CARLOS MOISES, HERNÁNDEZ GONZÁLEZ
RESUMEN	
TIPO DE INCUMPLIMIENTO	
¡FELICITACIONES! NO PRESENTA INCUMPLIMIENTOS TRIBUTARIOS	
El no presentar incumplimientos, no garantiza que el contribuyente pueda obtener la "Solvencia Fiscal", ya que el proceso de emisión de la misma, considera otras obligaciones no incluidas en el Verificador Integrado.	

Para actualizar tus Datos de RTU, así como verificar el detalle de las declaraciones presentadas puedes hacerlo en Agencia Virtual ingresando Usuario y Contraseña, si aún no tienes tu contraseña, ingresa a <https://portal.sat.gob.gt/portal/> selecciona Agencia Virtual en la opción "Solicitar Usuario", luego preséntate a una Agencia u Oficina Tributaria o llama al Contac Center de la SAT, teléfono 1550.



Verifique la validez de la presente consulta

INFORME MENSUAL DE ACTIVIDADES REALIZADAS

No. Contrato Administrativo		2025-202-7-1-2
No. Acuerdo Ministerial de Aprobación de Contrato:		RH-029-202-3-2025
Tipo de Servicios:		PROFESIONALES
Nombres y apellidos de la persona contratista:		CARLOS MOISES HERNÁNDEZ GONZÁLEZ
Plazo de contratación:	Del: 01/07/2025	Al: 30/09/2025
Periodo de este informe:	Del: 01/09/2025	Al: 30/09/2025
Monto a Pagar: trece mil quetzales exactos		Q13,000.00
Prestados en:		INSTITUTO GEOGRÁFICO NACIONAL, INGENIERO ALFREDO OBIOLS GÓMEZ

Señora Ministra de Agricultura, Ganadería y Alimentación:

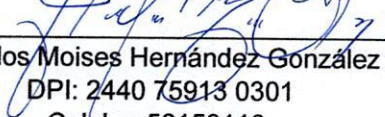
A continuación, se detallan las actividades y avances gestionados durante el período de la contratación:

Descripción de actividades según TDR	Informe de actividades realizadas	Avance	
		Cuantitativo	Cualitativo
1) Servicios profesionales para colaborar en las comisiones al interior del país, recopilar la información resultante de la verificación de campo las cuales se relacionan con temas catastrales y competencias Institucionales.	Colaboré con servicios profesionales en la recopilación de información catastral y registral, sobre límites del municipio de Santa Eulalia con el municipio de San Mateo Ixtatán, ambos del departamento de Huehuetenango.	100%	Finalizado
2) Servicios profesionales para colaborar en actividades de investigación y estudio registrales y catastrales respecto a límites intermunicipales y transcripción de la información obtenida en los análisis realizados.	Colaboré con servicios profesionales en la recopilación de información documental para análisis y digitalización del catastro del municipio de Ocos del departamento de San Marcos.	100%	Finalizado
3) Servicios profesionales para colaborar en la transcripción de información requerida para atender requerimientos relacionados con temas catastrales y reuniones de trabajo.	Colaboré en servicios profesionales en la División de Apoyo al Catastro, obteniendo documentos y ubicación de varias fincas para dar respuesta a varios requerimientos enviados por Instituciones Públicas y municipalidades del interior de la República, obteniendo información documental en los archivos de la División de Apoyo al Catastro, para el estudio de límites, ploteo de coordenadas, trazo de límites en hojas cartográficas a diferentes escalas, revisión de documentos.	100%	Finalizado



4) Servicios profesionales para colaborar en actividades propias de la División de Apoyo al Catastro y conformación de expedientes para el establecimiento de límites intermunicipales.	Colaboré con servicios profesionales en la recopilación de información documental para análisis y digitalización del catastro del municipio de Champerico del departamento de Retalhuleu.	100%	Finalizado
5) Otras actividades relacionadas con el servicio contratado o que le sean asignadas por la autoridad superior.	Atendí en el área de Mercadeo y Ventas, dudas al público en general, referente a la ubicación de propiedades y verificación de límites en diferentes municipios del interior de la República. Colaboré con servicios profesionales en la División de Información Geográfica, para la elaboración de estudio de cobertura vegetal y uso de la tierra.	100%	Finalizado

El presente informe describe lo actuado por el suscrito en cumplimiento a las actividades desarrolladas durante el periodo de la contratación, y acorde a los términos de referencia de la misma.

Atentamente,

F. 
Carlos Moises Hernández González
DPI: 2440 75913 0301
Celular: 58158118

Se hace constar que las actividades descritas en este informe responden a lo estipulado en el contrato administrativo y sus respectivos términos de referencia y se encuentran recibidos de conformidad, por lo que autorizo a quién corresponda, para que procedan al trámite de pago de los honorarios correspondientes.


F. 
Ingeniero Marcos Osmundo Sotuc Carrillo
Subdirector del Instituto Geográfico Nacional -IGN-
Ing. Alfredo Obiols Gómez,
con Funciones Temporales


F. 
Ingeniero David Isaac Gómez Gómez
Director del Instituto Geográfico Nacional -IGN-
Ing. Alfredo Obiols Gómez,
con Funciones Temporales

INFORME FINAL DE ACTIVIDADES REALIZADAS

No. Contrato Administrativo		2025-202-7-1-2
No. Acuerdo Ministerial de Aprobación de Contrato:		RH-029-202-3-2025
Tipo de servicios:		PROFESIONALES
Nombres y apellidos de la persona contratista:		CARLOS MOISES HERNÁNDEZ GONZÁLEZ
Plazo de contratación:	Al: 01/07/2025	Al: 30/09/2025
Periodo de este informe:	Al: 01/07/2025	Al: 30/09/2025
Monto a pagar: treinta y nueve mil quetzales exactos		Q.39,000.00
Prestados en:		INSTITUTO GEOGRÁFICO NACIONAL, INGENIERO ALFREDO OBIOLS GÓMEZ

Señora Ministra de Agricultura, Ganadería y Alimentación:

A continuación, se detallan las actividades y avances gestionados durante el período de la contratación:

Descripción de actividades según TDR	Informe de actividades realizadas	Avance	
		Cuantitativo	Cualitativo
1) Servicios profesionales para colaborar en las comisiones al interior del país, recopilar la información resultante de la verificación de campo las cuales se relacionan con temas catastrales y competencias institucionales.	Colaboré con servicios profesionales en la recopilación de información catastral y registral, sobre límites del municipio de Jocotán con el municipio de Chiquimula, ambos del departamento de Chiquimula. Colaboré con servicios profesionales en la recopilación de información catastral y registral, sobre límites del municipio de Santa Eulalia con el municipio de San Mateo Ixtatán, ambos del departamento de Huehuetenango.	100%	Finalizado
2) Servicios profesionales para colaborar en actividades de investigación y estudio registrales y catastrales respecto a límites intermunicipales y transcripción de la información obtenida en los análisis realizados.	Colaboré con servicios profesionales en la recopilación de información documental para análisis y digitalización del catastro del municipio de Tiquisate del departamento de Escuintla y los municipios de Patulul y San José La Máquina del departamento de Suchitepéquez.	100%	Finalizado
3) Servicios profesionales para colaborar en la transcripción de información requerida para atender requerimientos relacionados con temas catastrales y reuniones de trabajo.	Colaboré en servicios profesionales en la División de Apoyo al Catastro, dando respuesta a 3 solicitudes del Ministerio Público, donde pedían que se plotearan las coordenadas e indicar su ubicación, a cuantos metros se encuentra del caserío o aldea que ellos indican o las más cercanas, y a que municipio pertenece, obteniendo documentos y ubicación de varias fincas, de acuerdo a información documental en los archivos de la División de Apoyo al Catastro, trazo de límites en hojas cartográficas a diferentes escalas, revisión de documentos.	100%	Finalizado


4) Servicios profesionales para colaborar en actividades propias de la División de Apoyo al Catastro y conformación de expedientes para el establecimiento de límites intermunicipales.	Colaboré con servicios profesionales en la recopilación de información documental para análisis y digitalización del catastro del municipio de Champerico del departamento de Retalhuleu y el municipio de Ocos del departamento de San Marcos.	100%	Finalizado
5) Otras actividades relacionadas con el servicio contratado o que le sean asignadas por la autoridad superior.	Atendí en el área de Mercadeo y Ventas, dudas al público en general, referente a la ubicación de propiedades y verificación de límites en diferentes municipios del interior de la República. Colaboré con servicios profesionales en la División de Información Geográfica, para la elaboración de estudio de cobertura vegetal y uso de la tierra.	100%	Finalizado

Resultado de la prestación de los servicios:

Se logró la conformación de expedientes catastrales de los distintos municipios del interior de la República, como respuestas a oficios a diferentes solicitudes, resolución de dudas de límites intermunicipales, ploteo de coordenadas, ubicación de fincas y cuerpos de agua, digitalización de expedientes, participación en reuniones.

El presente informe describe lo actuado por el suscrito en cumplimiento a las actividades desarrolladas durante el periodo de la contratación, y acorde a los términos de referencia de la misma.

Atentamente,

F. 
 Carlos Moises Hernández González
 DPI: 2440 75913 0301
 Celular: 58158118

Se hace constar que las actividades descritas en este informe responden a lo estipulado en el contrato administrativo y sus respectivos términos de referencia, y se encuentran recibidos de conformidad, por lo que autorizo a quién corresponda, para que procedan al trámite de pago de los honorarios correspondientes.

F. 
 Firma y sello del responsable de la verificación de los servicios contratados
 Ingeniero Marcos Osmundo Sotuc Carrillo
 Subdirector del Instituto Geográfico Nacional -IGN-
 Ing. Alfredo Obiols Gómez,
 con Funciones Temporales

Aprobado F. 
 Ingeniero David Isaac Gómez
 Director del Instituto Geográfico Nacional -IGN-
 Ing. Alfredo Obiols Gómez,
 con Funciones Temporales
 Firma y sello del Director o Viceministro que suscribió el contrato administrativo



COLEGIO DE INGENIEROS
AGRÓNOMOS DE GUATEMALA
POR GUATEMALA Y SU AGRICULTURA
11 Ave. 12-28 zona 2, Ciudad Nueva, Guatemala

SERIE F

No. 106605

El infrascrito Secretario del Colegio de Ingenieros Agrónomos de Guatemala, CERTIFICA: Haber tenido a la vista el informe de Tesorería, en el cual consta que el(la):

Ingeniero/a Agrónomo (a)

Carlos Moisés Hernández González

Es miembro de este Colegio Profesional, inscrito con el número de Colegiado:

2288

Fecha de colegiación: 02 de junio de 2000
encontrándose en calidad de Colegiado Activo hasta el mes de:

Diciembre 2025

De consiguiente goza de los privilegios y obligaciones que la Ley de Colegiación Profesional Obligatoria confiere a los miembros de este Colegio, habiendo satisfecho lo preceptuado en el Decreto 48-47 y 69-92 Ley del Timbre del Ingeniero Agrónomo relacionado con el pago del Impuesto del Timbre. A solicitud del (la) Interesado (a), se extiende la presente en:

Ciudad de Guatemala, 02/12/2024 11:08:11 a.m.

1. Esta certificación es válida únicamente en papel seguridad, con firma y sello originales o digitales.
2. Favor de verificar la autenticidad del Certificado al PBX: 2504-2929 Ext. 1102

Emitida por:

Wendy, Castro - Usuario: cobro001

Extendida en : cobro001 - Ubicación : 24



Ing. For. Mario Martinez Herrera
Secretario de Junta Directiva
2023 - 2025